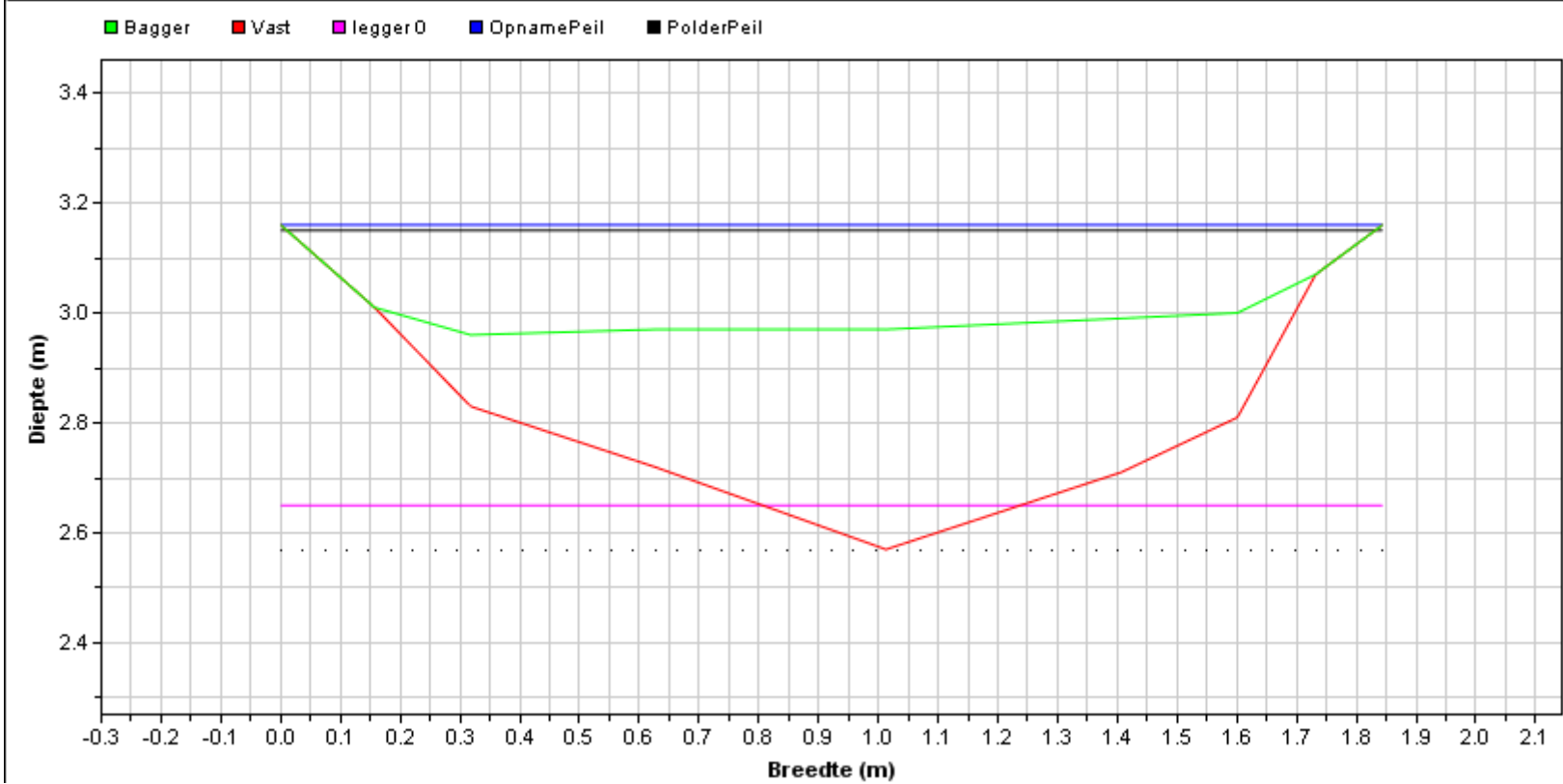


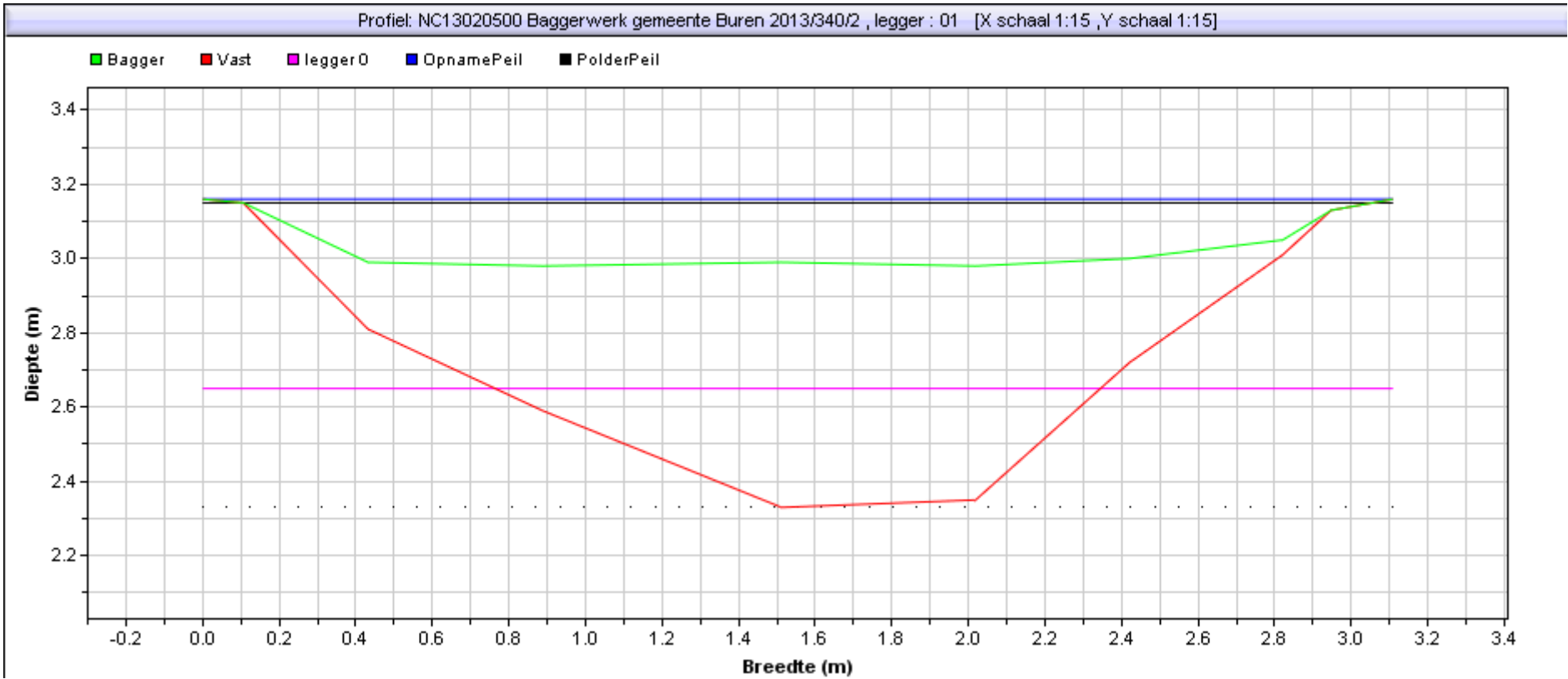
Gebied : NC13020500 Baggerwerk gemeente Buren 2013
Project :
Bedrijf : RPS
Dwarsprofiel : 340 / 1 Datume uitpeiling: 0:00:00
Beschrijving :

Profiel: NC13020500 Baggerwerk gemeente Buren 2013/340/1 , legger : 01 [X schaal 1:10 ,Y schaal 1:10]



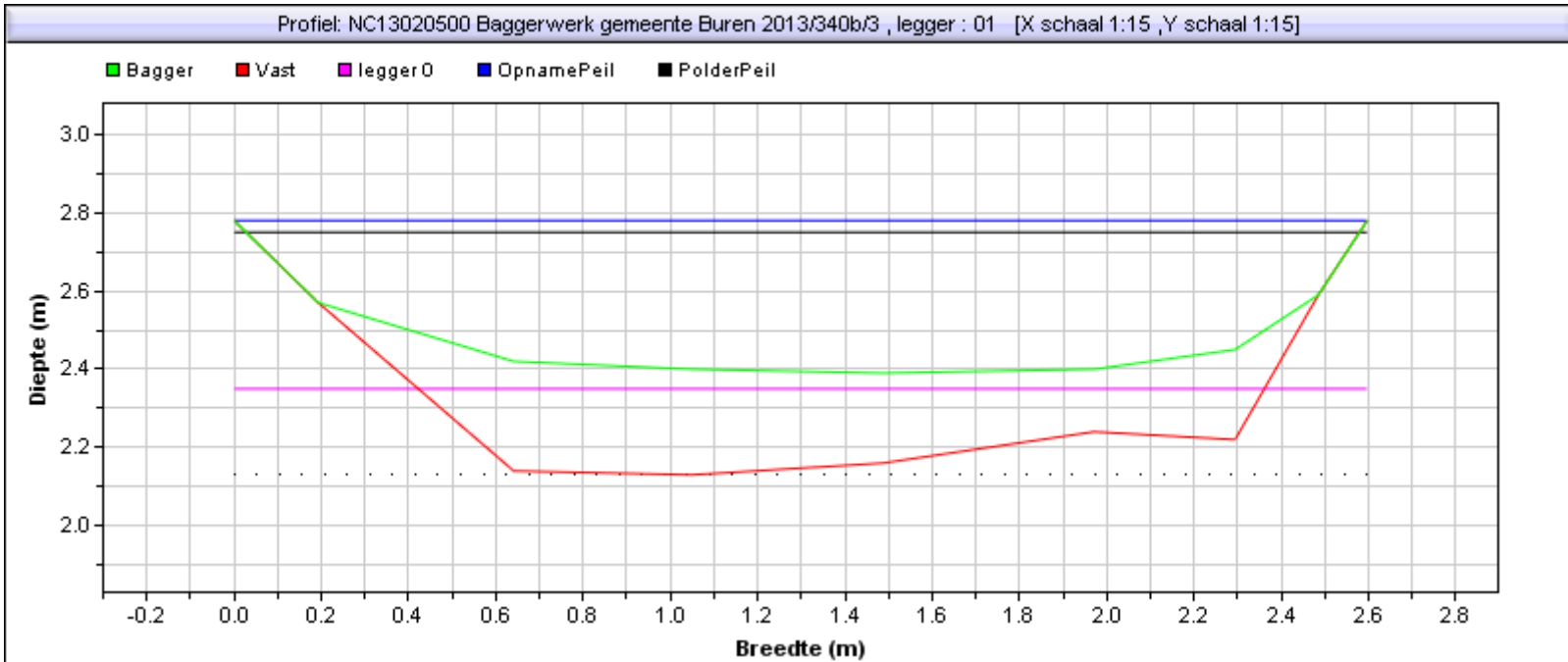
Situatie tekening		Leggerprofiel bodemhoogte [m]	2,65
Polderpeil [m]	3,15	Bagger in leggerprofiel [m2] {[m3]}	0,37 (0,00)
Opnamepeil [m]	3,16	Te verwijderen vaste grond [m2] {[m3]}	0,27 (0,00)
Bepalende Lengte van profiel [m]	0		
Nat profiel bestaand t.o.v. leggeroppervlak [%]	38,00%		
Bagger [m2] {[m3]}	0,39(0,00)		

Gebied : NC13020500 Baggerwerk gemeente Buren 2013
Project :
Bedrijf : RPS
Dwarsprofiel : 340 / 2 Datume uitpeiling: 0:00:00
Beschrijving :



Situatie tekening		Leggerprofiel bodemhoogte [m]	2,65
Polderpeil [m]	3,15	Bagger in leggerprofiel [m2] {[m3]}	0,73 (0,00)
Opnamepeil [m]	3,16	Te verwijderen vaste grond [m2] {[m3]}	0,41 (0,00)
Bepalende Lengte van profiel [m]	0		
Nat profiel bestaand t.o.v. leggeroppervlak [%]	33,00%		
Bagger [m2] {[m3]}	1,06(0,00)		

Gebied : NC13020500 Baggerwerk gemeente Buren 2013
Project :
Bedrijf : RPS
Dwarsprofiel : 340b / 3 Datume uitpeiling: 0:00:00
Beschrijving :



Situatie tekening		Leggerprofiel bodemhoogte [m]	2,35
Polderpeil [m]	2,75	Bagger in leggerprofiel [m2] {[m3]}	0,15 (0,00)
Opnamepeil [m]	2,78	Te verwijderen vaste grond [m2] {[m3]}	0,14 (0,00)
Bepalende Lengte van profiel [m]	0		
Nat profiel bestaand t.o.v. leggeroppervlak [%]	98,00%		
Bagger [m2] {[m3]}	0,47(0,00)		